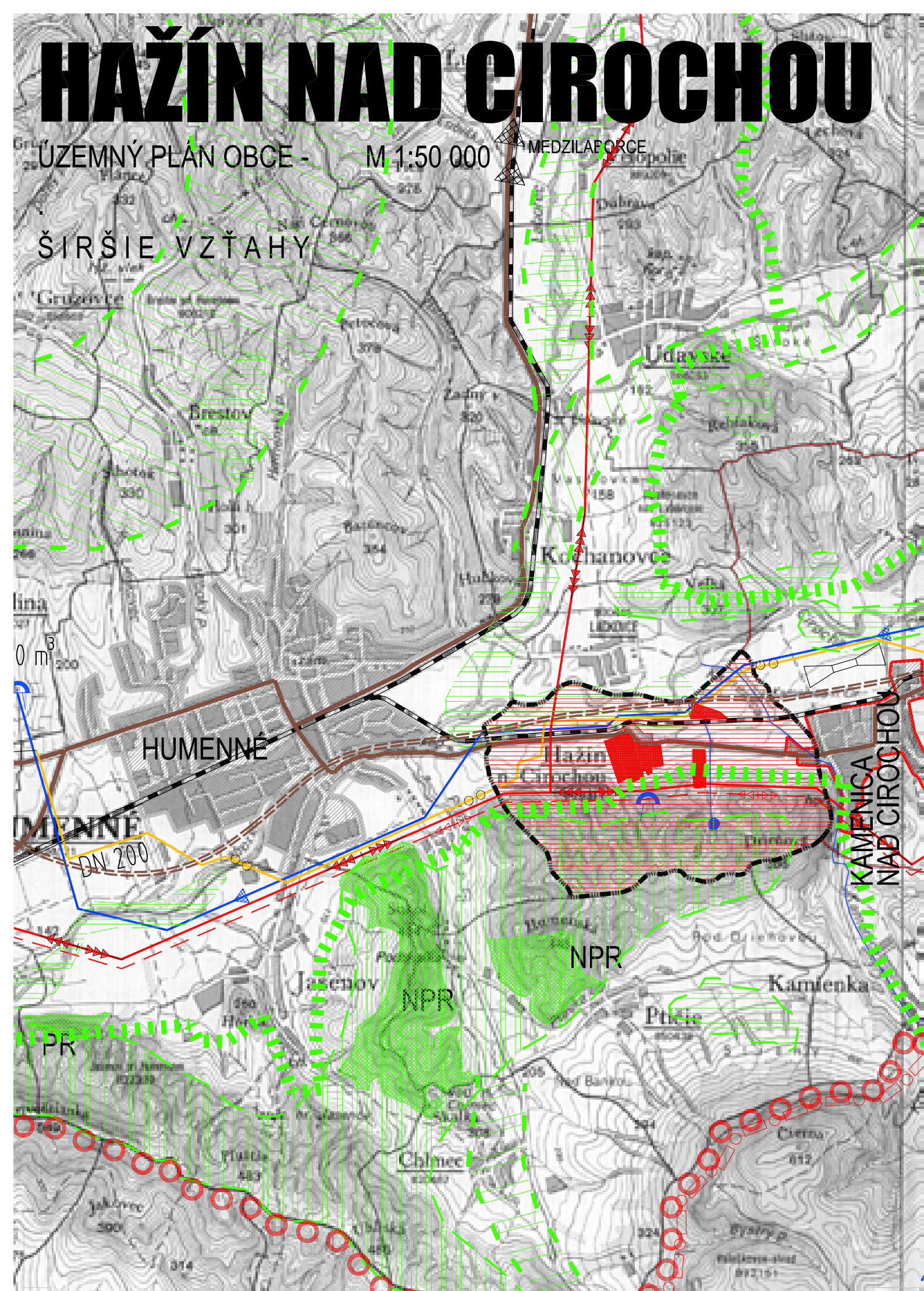





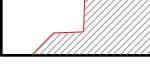
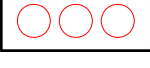
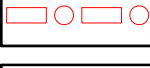
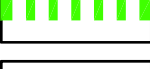


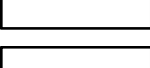
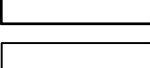
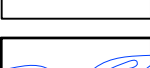





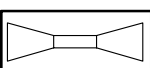



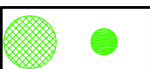

HAŽÍN NAD CIROCHOU

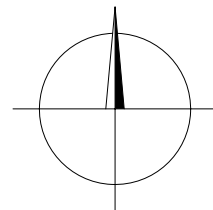
ÚZEMNÝ PLÁN OBCE - M 1:50 000

ŠIRŠIE VZŤAHY



LEGENDA:

-  Riešené sídlo Hažín nad Cirochou
-  Hranica a katastrálne územie riešeného sídla
-  Sídelný útvar Humenné
-  Sídlo matriky a doplňujúcich funkcií občianskeho vybavenia
-  Hranica administratívnej správy Humenné
-  Hranica vojenského priestoru Valaškovce
-  Hranice navrhovaných CHVÚ Vihorlatské vrchy a Laborecká vrchovina
-  Hranica CHKO Vihorlat
-  Nadregionálne a regionálne prvky ÚSES
-  Železnica
-  Štátne cesty I. a II. triedy
-  Návrh preložky št. cesty I/74
-  Vodné toky
-  Hlavný vodovodný prívod SKV Starina
-  Vodný zdroj, vodojem
-  Pásma hygienickej ochrany vodných zdrojov
-  Elektrické vzdušné vedenia 22kV a 110 kV
-  VTL plynovod - PN 4,0 MPa
-  Lesy
- 
- 
-  Letisko
-  Chránené územia



TENTO PROJEKT JE SPOLUFINANCOVANÝ EURÓPSKOU ÚNIOU



názov výkresu: ŠIRŠIE VZŤAHY

autori: Ing. arch. Ľubomír Gramata

dátum: J ú l 2007

číslo výkresu:

1.